

DOSSIER D'INFORMATION MAIRIE

FREE MOBILE



Références et descriptif du projet :

Opérateur			
Commune	GREZIEU LA VARENNE		
Nom du site	LES_VARENNES_69290		
Code site	69094_001_01		
Adresse	Lieu-dit « Les Varennes » 69290 GREZIEU LA VARENNE		
Type de support	pylône		
Projet de	Nouvelle antenne-relais	Modification substantielle d'une antenne-relais existante	
	<input type="checkbox"/>	<input checked="" type="checkbox"/>	
Coordonnées géographiques	X = 782252	Y = 2085988	Z = 367m
	Longitude : 4.678998	Latitude : 45.749783	Hauteur : 25.35 m

Contact Free Mobile :

Nom	Luka GISBERT, Chargée de Relations Collectivités Territoriales
Coordonnées	mail : lgisbert@free-mobile.fr
Adresse postale	Free Mobile 16, rue de la Ville l'Evêque 75008 Paris

Sommaire

Références et descriptif du projet

Contact Opérateur

Sommaire

1. Synthèse et motivation du projet	3
2. Descriptif détaillé du projet et des installations	4
3. Calendrier indicatif du projet	6
4. Adresse et coordonnées de l'emplacement de l'installation	7
5. Plan de situation à l'échelle	7
6. Plan de cadastre	8
7. Photographie du lieu d'implantation de deux points de vues et photomontage avant/après	9
8. Déclaration ANFR	12
9. Plans du projet	13
10. Eléments relatifs à l'installation d'un périmètre de sécurité autour de l'installation	14
11. Les établissements particuliers à proximité du site	14
12. Documents pédagogiques élaborés par l'Etat	14
13. Engagements de Free Mobile au titre de la protection et de la santé	19
14. Engagements de Free Mobile au titre de la transparence	20

1. Synthèse et motivation du projet

Free Mobile est soumis à des obligations nationales qui concernent notamment la couverture de la population, la qualité de service et sa disponibilité, le paiement de redevances, la fourniture de certains services ainsi que la protection de la santé et de l'environnement.

Free Mobile est notamment impliquée dans le programme national de résorption des zones blanches ainsi que dans l'ensemble des programmes de couverture ciblée mis en place en partenariat avec les pouvoirs publics et les collectivités locales.

La couverture des territoires en services de communications et services mobiles est adaptée à la réalité des usages et permet aux territoires d'apporter à leurs administrés les moyens de communications indispensables à leur vie personnelle et professionnelle.

Ainsi, Free Mobile travaille continuellement à répondre aux attentes des abonnés et collectivités et contribuer à l'aménagement numérique des territoires et sa pérennité en anticipant les évolutions des besoins et usages.

Cette anticipation est d'autant plus vitale à la lumière du rôle crucial des moyens de communication dans la crise sanitaire qui a frappé tous les territoires et l'incertitude, notamment en termes de re-confinement local, qui lui est liée.

Compte tenu de l'augmentation constante des besoins en connectivité mobile, de 40% à 50% depuis un an selon l'ARCEP, et afin de répondre aux besoins des abonnés et collectivités et contribuer à l'aménagement numérique des territoires, Free Mobile est engagé dans un programme soutenu et précis de déploiement du Très Haut Débit Mobile dans l'ensemble des territoires. Et ce, dans le respect permanent des normes de protection sanitaire et en maîtrisant l'empreinte carbone du réseau par intégration continue des technologies les plus récentes.

L'envolée des usages de téléphonie mobile, +18% contre une moyenne de 2 à 5% au cours des 5 dernières années ainsi que la multiplication par 3 du volume de données depuis les clés mobiles observées par l'ARCEP sur les 15 premiers jours du confinement illustrent la nécessité de mettre en place urgemment une infrastructure mobile adaptée et résiliente permettant de prendre en charge instantanément une croissance exponentielle des usages distants fiables.

A ce titre, le programme de Free Mobile, réalisé au plus près des besoins des territoires et de leurs administrés, est urgent étant donnée l'accélération exponentielle du besoin en débit liée aux outils numériques fort consommateurs de débit qui sont inéluctablement amenés à se généraliser qui plus est vu le contexte sanitaire comme, par exemple, les téléconsultations/télésoins, le télétravail et l'enseignement à distance, la possibilité de veiller en direct sur ses proches.

L'introduction de la 5G permet de faire bénéficier les utilisateurs ayant opté pour la 5G d'une technologie inédite pour couvrir leurs besoins en termes de débit par simple ajout d'équipements sur le réseau existant.

En effet, la 5G a été pensée pour couvrir ponctuellement et uniquement le temps de la communication le demandeur du service tout en assurant une multiplication allant jusqu'à 10 des débits ainsi qu'une durée d'attente avant le début du service (dit de « latence ») de l'ordre de la milliseconde.

Ce processus de déploiement d'équipements 5G, qui constitue une étape cruciale au sein du programme de planification, de déploiement et de modernisation du réseau, doit être anticipé étant donné les délais incompressibles, entre 18 et 24 mois, nécessaires au déploiement des équipements sur chaque site

En effet, ce dernier implique, la mobilisation et l'intervention de nombreux travailleurs et artisans, principalement locaux, exerçants dans différents corps de métier : géomètres, aménageurs/syndic d'électricité, notaires, chauffeurs/livreurs, grutiers, conducteurs de travaux (Génie Civil, Electricité), ... et, indirectement hôteliers, restaurateurs ...

~~Le déploiement et le fonctionnement des antennes-relais est strictement encadré par la loi.~~

Le spectre de fréquences accessibles par l'opérateur est réglementé et fait l'objet d'autorisations assorties d'obligations réglementaires.

Chaque nouvelle antenne ou modification doit faire l'objet d'une autorisation d'émettre dans une bande de fréquences donnée de la part de l'ANFR avant d'être mise en service. L'ANFR vérifie notamment que les seuils sanitaires d'exposition du public aux rayonnements électromagnétiques sont respectés.

2. Descriptif détaillé du projet et des installations

Descriptif du projet

Ce projet consiste à installer trois antennes de technologie 5G (Très haut Débit Mobile) sur le pylône existant sis lieu-dit « Les Varennes » de votre commune et dont les antennes actuelles sont seulement de technologie 3G/4G.

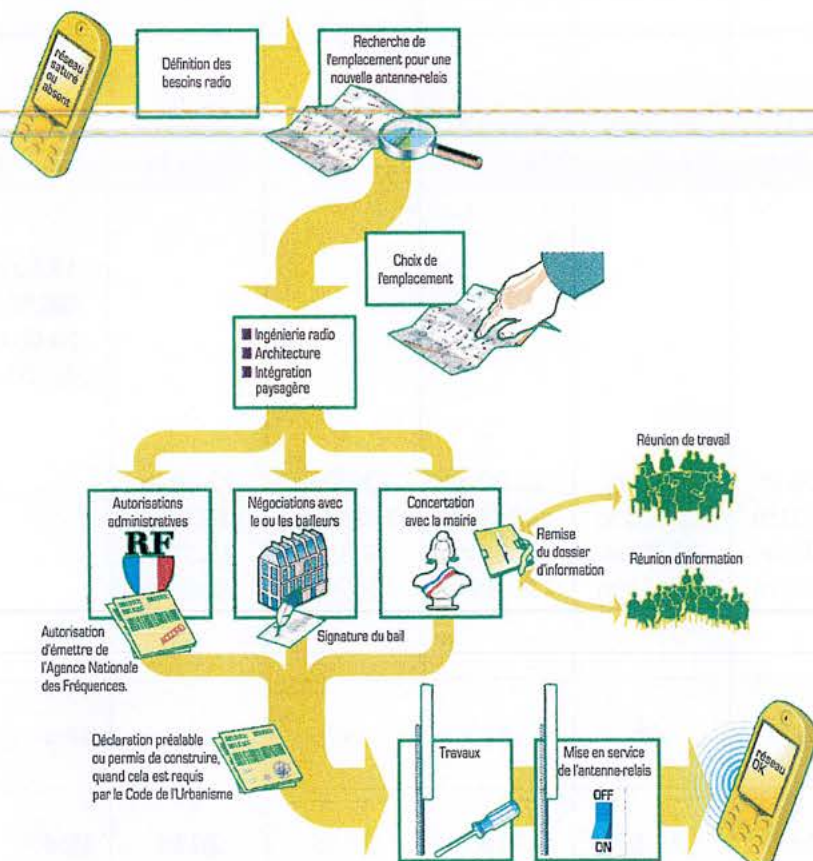
Caractéristiques d'ingénierie :

Nombre d'antennes :	Existantes : 3	A ajouter : 3 Free Mobile	A modifier : 0
Type	Panneau	Panneau	
Technologies	3G / 4G	5G	
Azimuts (S1/S2/S3)	100° 220° 340°	100° 220° 340°	

Conformément aux dispositions de l'article 1^{er} de la loi du 9 février 2015 relative à la sobriété, à la transparence, à l'information et à la concertation en matière d'exposition aux ondes électromagnétiques, Free Mobile s'engage à respecter les valeurs limites des champs électromagnétiques telles que définies par le décret du 3 mai 2002.

Phases de déploiement du projet

L'installation d'une antenne-relais est un projet qui dure de 18 à 24 mois.



3. Calendrier indicatif du projet

Remise du dossier d'Information (T0)	<i>Novembre 2020</i>
Début des travaux (prévisionnel)	<i>Décembre 2020</i>
Mise en service (prévisionnel)	<i>Mai 2021</i>

Après construction du site et installation de l'énergie et transmission, l'insertion technique du site dans le réseau peut être entreprise.

L'allumage d'un site suit une procédure rigoureuse, assurant plusieurs vérifications entre exploitation et radio.

4. Adresse et coordonnées de l'emplacement de l'installation

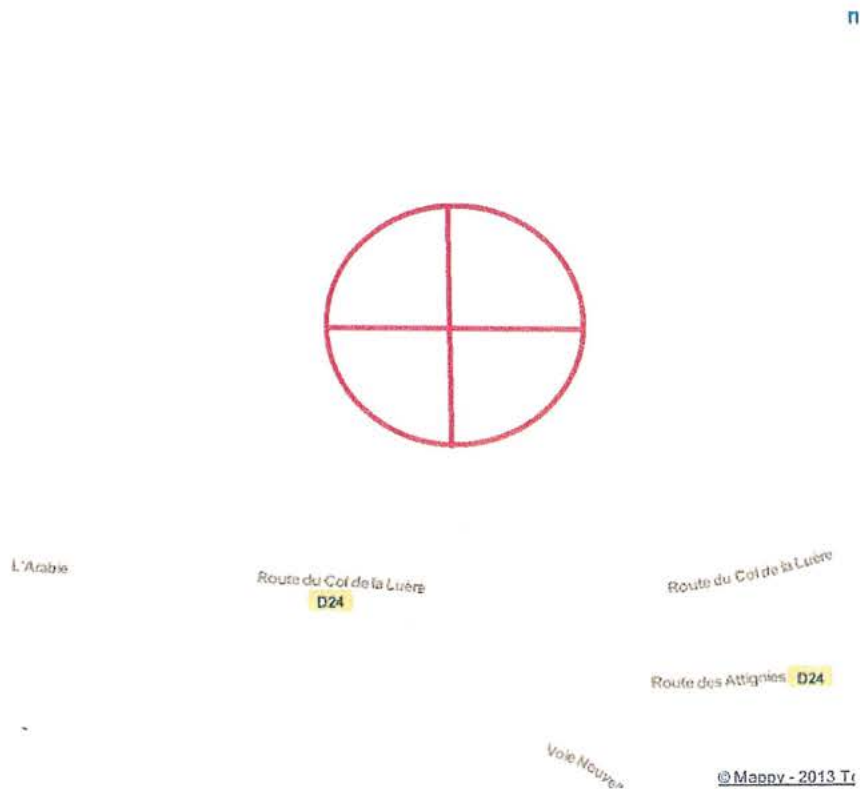
Lieu-dit « Les Varennes » 63290 GREZIEU LA VARENNE

Latitude Nord : 45.749783

Longitude Est : 4.678998

5. Plan de situation à l'échelle

Localisation de l'installation

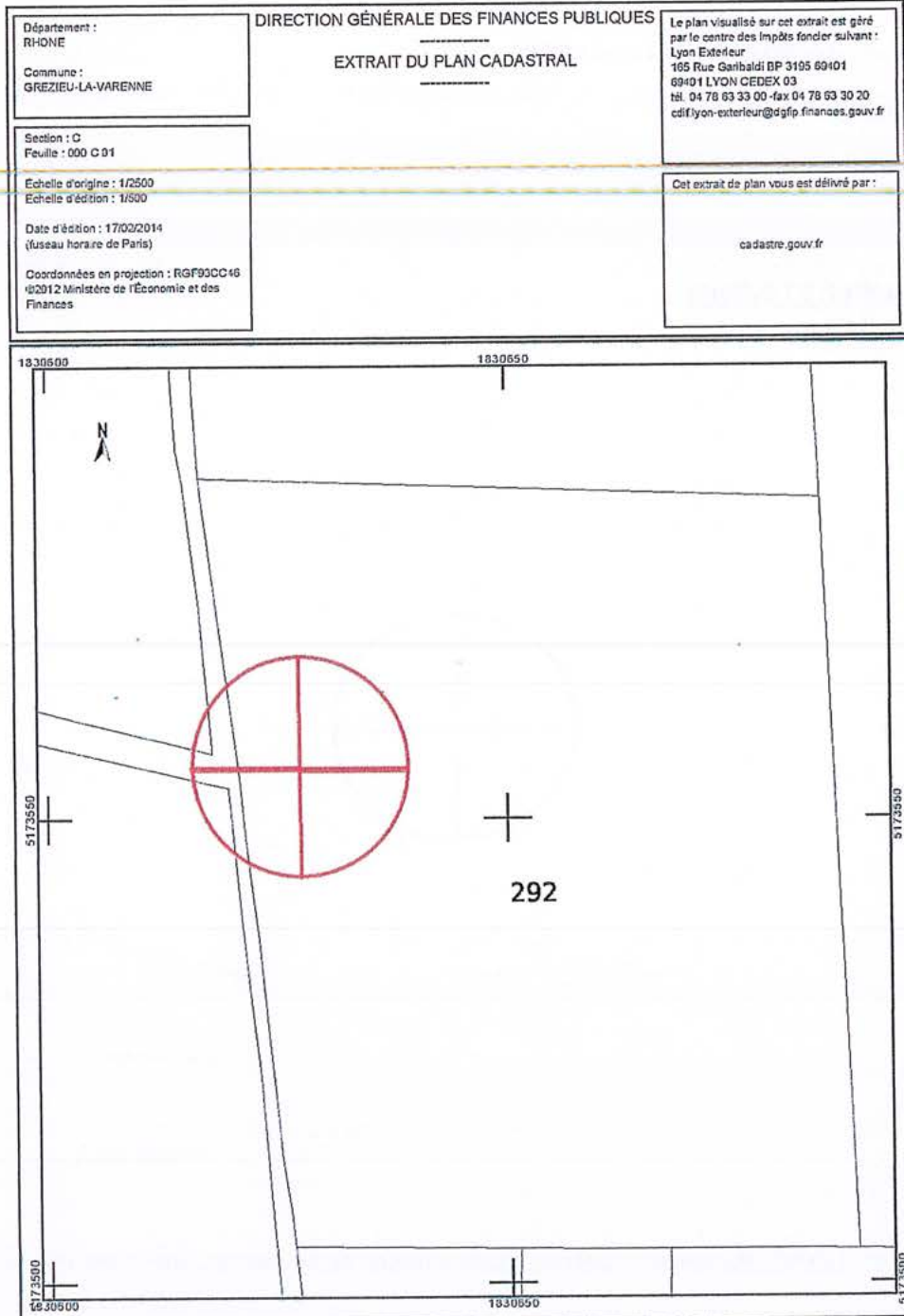


Description des ouvrants (fenêtres, balcons, portes) situés à moins de 10 mètres, sur le linéaire de façade concerné

Sans Objet

	Ouvrant	Adresse / description	Distance
1	Fenêtres / Velux		
2	Fenêtres / Velux		

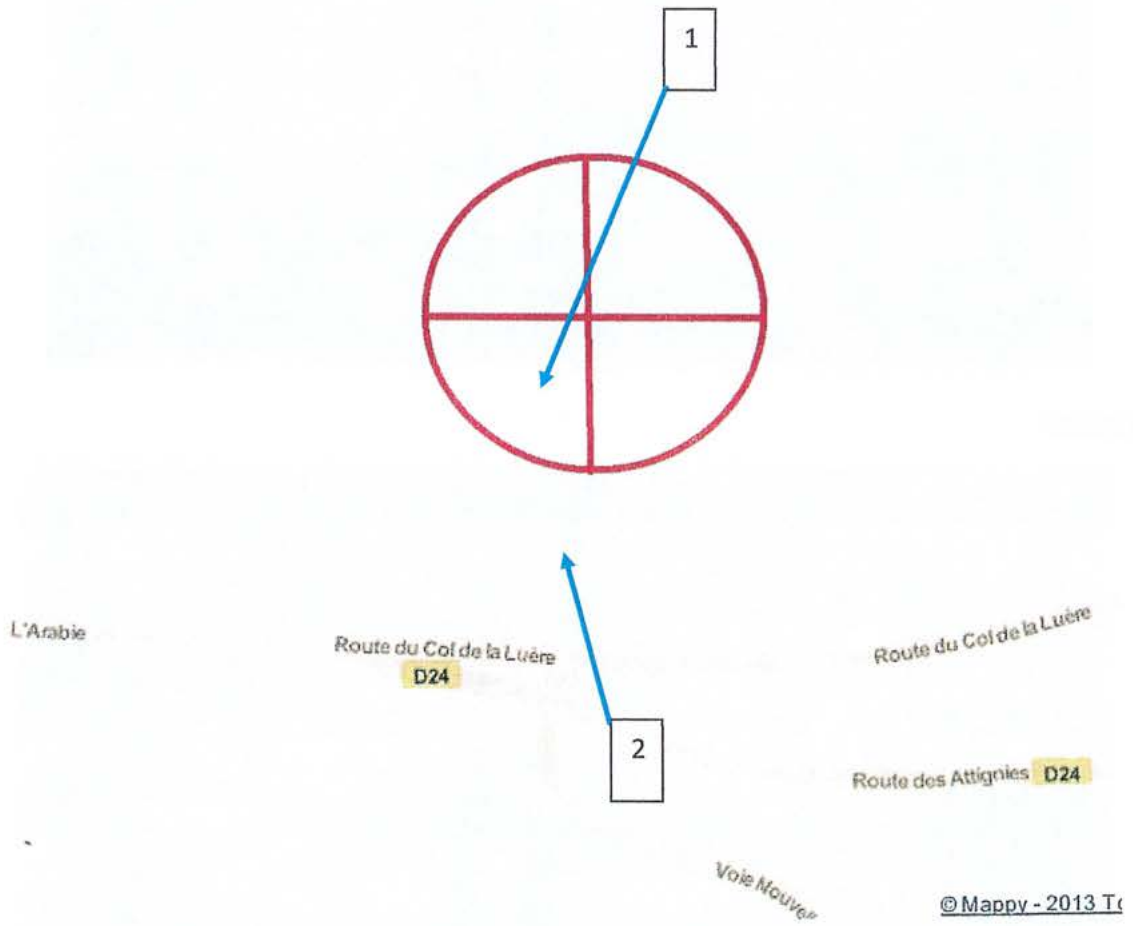
6. Plan de cadastre



7. Photographie du lieu d'implantation de deux points de vues et photomontage avant/après

Prises de vue

n



Prise de vue n°1

Etat avant :



Etat du projet :



Prise de vue n°2

Etat avant :



Etat du projet :



8. Déclaration ANFR

Le projet fera l'objet d'une déclaration ANFR selon les points ci-dessous. Grâce à ces éléments, l'ANFR gère l'attribution des fréquences aux divers émetteurs et veille au respect de la réglementation.

1 Conformité de l'installation aux règles du guide DR 17¹ de l'ANFR ?

oui

non

2 Existence d'un périmètre de sécurité balisé accessible au public :

oui

non

Périmètre de sécurité : zone au voisinage de l'antenne dans laquelle le champ électromagnétique peut-être supérieur au seuil du décret ci-dessous.

3 Le champ électrique maximum qui sera produit par la station objet de la demande sera-t-il inférieur à la valeur de référence du décret n° 2002-775 du 3 mai 2002 en dehors de l'éventuel périmètre de sécurité ?

oui

non

4. Présence d'établissements particuliers (établissements scolaires, crèches, établissements de soins) de notoriété publique visé par l'article 5 du décret n° 2002-775 du 3 mai 2002 situés à moins de 100 mètres de l'antenne

oui

non

Dans le lobe principal de l'antenne ?

oui

non

¹ GUIDE TECHNIQUE ANFR DR17 MODELISATION DES SITES RADIOELECTRIQUES ET DES PERIMETRES DE SECURITE POUR LE PUBLIC

9. Plans du projet

Plan en élévation existant

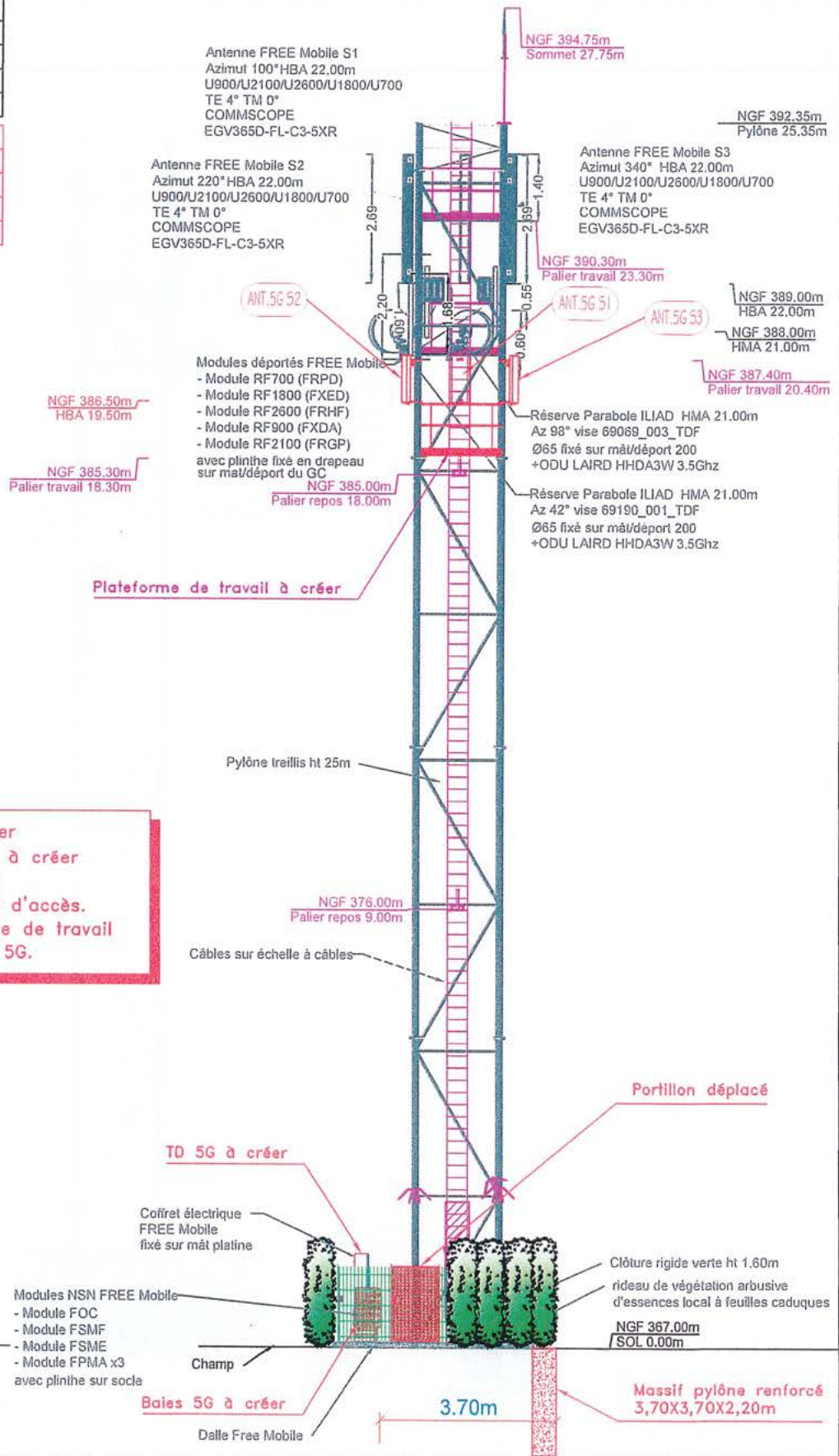
Plan en élévation projeté

Plan d'implantation état existant

Plan d'implantation état projeté

ANTENNES 3G/4G			
SECTEUR	AZIMUT	REFERENCE	HBA
1	100°	EGV365D-FL-C3-5XR	22.00m
2	220°	EGV365D-FL-C3-5XR	22.00m
3	340°	EGV365D-FL-C3-5XR	22.00m

ANTENNES 5G			
SECTEUR	AZIMUT	REFERENCE	HBA
1	100°	Ant.active 1,00m	19.50m
2	220°	Ant.active 1,00m	19.50m
3	340°	Ant.active 1,00m	19.50m



- Massif pylône à renforcer
- Mâts supports d'antennes à créer
- Câble d'alim. à changer
- Déplacement du portillon d'accès.
- Création d'une plateforme de travail pour l'accès aux antennes 5G.

LES_VARENNES_69290			
	Lieu dit "Les Varennes"		ID : 69094_001_01
	69290 GREZIEU LA VARENNE		
	PLAN D'ELEVATION PROJETE		
FOLIO : 5	DOSSIER : DIM	INDICE : A	FICHER : 69094_001_01 Plans APD 5G.dwg

ANTENNES 3G/4G			
SECTEUR	AZIMUT	REFERENCE	HBA
1	100°	EGV365D-FL-C3-5XR	22.00m
2	220°	EGV365D-FL-C3-5XR	22.00m
3	340°	EGV365D-FL-C3-5XR	22.00m

Antenne FREE Mobile S1
Azimut 100° HBA 22.00m
U900/U2100/U2600/U1800/U700
TE 4° TM 0°
COMMSCOPE
EGV365D-FL-C3-5XR

Antenne FREE Mobile S2
Azimut 220° HBA 22.00m
U900/U2100/U2600/U1800/U700
TE 4° TM 0°
COMMSCOPE
EGV365D-FL-C3-5XR

Modules déportés FREE Mobile
- Module RF700 (FRPD)
- Module RF1800 (FXED)
- Module RF2600 (FRHE)
- Module RF900 (FXDA)
- Module RF2100 (FRGP)
avec plinthe fixe en drapeau
sur mâl/déport du GC

NGF 394.75m
Sommet 27.75m

NGF 392.35m
Pylône 25.35m

Antenne FREE Mobile S3
Azimut 340° HBA 22.00m
U900/U2100/U2600/U1800/U700
TE 4° TM 0°
COMMSCOPE
EGV365D-FL-C3-5XR

NGF 390.30m
Palier travail 23.30m

NGF 389.00m
HBA 22.00m

NGF 388.00m
HMA 21.00m

NGF 387.40m
Palier travail 20.40m

Réserve Parabole ILIAD -HMA 21.00m

Az 98° vise 69069_003_TDF
Ø65 fixé sur mâl/déport 200
+ODU LAIRD HHDA3W 3.5Ghz

Réserve Parabole ILIAD HMA 21.00m

Az 42° vise 69190_001_TDF
Ø65 fixé sur mâl/déport 200
+ODU LAIRD HHDA3W 3.5Ghz

Pylône treillis ht 25m

NGF 376.00m
Palier repos 9.00m

Câbles sur échelle à câbles

Portillon à déplacer

Coffret électrique
FREE Mobile
fixé sur mâl platine

Modules NSN FREE Mobile
- Module FOC
- Module FSMF
- Module FSME
- Module FPMA x3
avec plinthe sur socle

Clôture rigide verte ht 1.60m
rideau de végétation arbusive
d'essences local à feuilles caduques

NGF 367.00m
SOL 0.00m

Champ

Massif pylône
(3.2x3.2m Prof. 2.20m)

Massif pylône
à renforcer

Dalle Free Mobile

Ech: 1/125



LES_VARENNES_69290

free
mobile

Lieu dit "Les Varennes"

ID : 69094_001_01

69290 GREZIEU LA VARENNE

PLAN D'ELEVATION EXISTANT

free
mobile

FOLIO : 4

DOSSIER : DIM

INDICE : A

FICHER : 69094_001_01 Plans APD 5G.dwg

DETAILS DES AERIENS TOUS SECTEURS

Accès travailleur pour les aériens:
par une échelle avec rail S011



Abonnement Enedis à modifier.

- Massif pylône à renforcer
- Mâts supports d'antennes à créer
- Câble d'alim. à changer
- Déplacement du portillon d'accès.
- Création d'une plateforme de travail pour l'accès aux antennes 5G.

ANTENNES 3G/4G			
SECTEUR	AZIMUT	REFERENCE	HBA
1	100°	EGV365D-FL-C3-SXR	22.00m
2	220°	EGV365D-FL-C3-SXR	22.00m
3	340°	EGV365D-FL-C3-SXR	22.00m

ANTENNES 5G			
SECTEUR	AZIMUT	REFERENCE	HBA
1	100°	Ant.active 1,00m	19.50m
2	220°	Ant.active 1,00m	19.50m
3	340°	Ant.active 1,00m	19.50m

Tranchée des adductions
(avec chambres de tirage,
2 TPC aiguillés rouge Ø90 et
3 TPC aiguillés vert Ø42/45

Chemin rural

CHAMP

Antenne FREE Mobile S3
Azimut 340° HBA 22.00m
U900/U2100/U2600/U1800/U700
TE 4° TM 0°
COMMSCOPE
EGV365D-FL-C3-5XR

TD 5G à créer

Baies 5G à créer

- Modules NSN FREE Mobile
- Module FOC
 - Module FSMF
 - Module FSME
 - Module FPMA x3
avec plinthe sur socle

chemin de câbles capoté

Coffret électrique
FREE Mobile
fixé sur mât platine

Dalle Free Mobile

Réserve Parabole ILIAD HMA 21.00m
Az 42° vise 69190_001_TDF
Ø65 fixé sur mât/déport 200
+ODU LAIRD HHDA3W 3.5Ghz

Pylône treillis ht 25m

Réserve Parabole ILIAD HMA 21.00m
Az 98° vise 69069_003_TDF
Ø65 fixé sur mât/déport 200
+ODU LAIRD HHDA3W 3.5Ghz

Antenne FREE Mobile S1
Azimut 100° HBA 22.00m
U900/U2100/U2600/U1800/U700
TE 4° TM 0°
COMMSCOPE
EGV365D-FL-C3-5XR

Modules déportés FREE Mobile

- Module RF700 (FRPD)
- Module RF1800 (FXED)
- Module RF2600 (FRHF)
- Module RF900 (FXDA)
- Module RF2100 (FRGP)
avec plinthe fixé en drapeau
sur mat/déport du GC

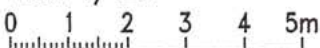
Zone de stationnement
gravillonnée

Antenne FREE Mobile S2
Azimut 220° HBA 22.00m
U900/U2100/U2600/U1800/U700
TE 4° TM 0°
COMMSCOPE
EGV365D-FL-C3-5XR

rideau de végétation arbusive
d'essences local à feuilles caduques

Clôture rigide verte ht 1.60m

Ech: 1/125



LES_VARENNES_69290



Lieu dit "Les Varennes"

ID : 69094_001_01

69290 GREZIEU LA VARENNE

PLAN D'IMPLANTATION PROJET



FOLIO : 3

DOSSIER : DIM

INDICE : A

FICHIER : 69094_001_01 Plans APD 5G.dwg

10. Eléments relatifs à l'installation d'un périmètre de sécurité autour de l'installation (le cas échéant)

Sans objet

11. Les établissements particuliers à proximité du site

Les établissements particuliers dont l'emprise est située dans un rayon de 100 m autour de l'antenne-relais sont identifiés (pictogrammes blancs) sur la carte.

Sans Objet

12. Documents pédagogiques élaborés par l'Etat
Sites Internet

Site gouvernemental	www.radiofrquences.gouv.fr
Sites de l'Agence Nationale des Fréquences	www.anfr.fr www.cartoradio.fr
Sites de l'Autorité de Régulation des Communications Electroniques et des postes	www.arcep.fr www.arcep.fr/la-regulation/grands-dossiers-reseaux-mobiles/la-5g/frequences-5g-procedure-dattribu-tion-de-la-bande-34-38-ghz-en-metropole.html https://www.arcep.fr/nos-sujets/la-5g.html

Fiches pédagogiques de l'Etat

Téléchargeables sur le site gouvernemental www.radiofrquences.gouv.fr

Antennes relais de téléphonie mobile	http://www.radiofrquences.gouv.fr/IMG/pdf/antennes-relais_fiche_web_-3.pdf
Questions-Réponses sur les antennes relais	http://www.radiofrquences.gouv.fr/IMG/pdf/questions_reponses_sur_les_antennes_relais_web_-1.pdf
Les obligations des opérateurs de téléphonie mobile	http://www.radiofrquences.gouv.fr/IMG/pdf/les_obligations_des_operateurs_de_telephonie_mobile.pdf

Surveiller et mesurer les ondes électromagnétiques	http://www.radiofrequences.gouv.fr/IMG/pdf/brochure_vf-2.pdf
--	---

Fiches ANFR

Téléchargeables sur le site www.anfr.fr

Exposition du public aux ondes : Le rôle des Maires	https://www.anfr.fr/fileadmin/mediatheque/documents/expace/ANFR-Brochure-exposition-aux-ondes-maires.pdf
Présentation de la 5G	https://www.anfr.fr/fileadmin/mediatheque/documents/5G/ANFR_5G.pdf

Avis sanitaires

Rapport et Avis de l'Agence Française de Sécurité Sanitaire de l'Environnement et du Travail (ANSES), 15 octobre 2013, Mise à jour de l'expertise « radiofréquences et santé »

L'ANSES actualise l'état des connaissances qu'elle a publié en 2009. L'ANSES maintient sa conclusion de 2009 sur les ondes et la santé et indique que « *cette actualisation ne met pas en évidence d'effets sanitaires avérés et ne conduit pas à proposer de nouvelles valeurs limites d'exposition de la population* ».

Agence de Protection Environnementale Irlandaise, 13 janvier 2020

« *Les effets des champs électromagnétiques (CEM) sur l'Homme ont fait l'objet de recherches considérables. Cela inclut les fréquences radio utilisées et envisagées pour la 5G dans les communications mobiles et d'autres applications. Aucun effet sur la santé n'a été prouvé à des niveaux inférieurs aux directives de l'ICNIRP. Aucune conséquence sur la santé publique n'est attendue avec l'utilisation de la 5G.* »

Nouvelles technologies radio : 5G – Site Internet de l'Agence de Protection Environnementale Irlandaise – Traduit de l'anglais

Ministère Allemand de l'Environnement, de la Nature et de la Sécurité Nucléaire (BMU – Federal Environment Ministry), 16 avril 2019

« *Il n'existe pas de différence fondamentale entre les champs électromagnétiques induits par les réseaux mobiles des précédentes générations et ceux des réseaux 5G. Selon les connaissances scientifiques actuelles, quelle que soit la technologie utilisée, les champs électromagnétiques ne présentent pas de risques pour la santé si les valeurs limites sont respectées. Il a été scientifiquement prouvé que l'absorption des champs électromagnétiques par le corps entraîne une augmentation de la température des tissus (ce que l'on appelle « l'effet thermique »). Les limites réglementaires*

garantissent que l'augmentation de la température reste si basse qu'aucun effet sur la santé ne se produit. »

Questions et réponses portant sur l'arrivée des réseaux mobiles 5G et les champs électromagnétiques
- Traduit de l'allemand.

Ministère Autrichien du Climat, de l'Environnement, de l'Energie, de la Mobilité, de l'Innovation et de la Technologie (BMK), 28 mars 2019

Le Ministère souligne que les niveaux de champs induits par l'ajout de nouvelles antennes 5G par rapport aux antennes de générations précédentes (3G, 4G, ...) restent largement en dessous des seuils de protection :

« Les mesures effectuées par les autorités de télécommunications compétentes montrent que le niveau de champs est déjà si faible qu'il semble impossible de dépasser les valeurs limites même lorsque la 5G est ajoutée.

Les mesures effectuées par les autorités des télécommunications sont généralement un facteur de 100 à 1 000 en dessous des valeurs limites maximales réglementaires. Dans le cas peu probable de dépassements, il incombe aux autorités des télécommunications d'intervenir immédiatement et de rétablir le statut juridique. »

Dangereux ? Mythes et faits au sujet du démarrage de la 5G, site Internet du B - Traduit de l'allemand.

Direction de la Radioprotection et de la sécurité nucléaire de Norvège (DSA), 11 janvier 2019

" La recherche globale montre que le rayonnement de la technologie sans fil n'est pas dangereux pour la santé tant que les niveaux sont inférieurs aux valeurs limites recommandées [ndlr : issus de l'ICNIRP]. C'est le point de vue qui prévaut aujourd'hui parmi les chercheurs de nombreux pays et il est soutenu par le comité scientifique de l'UE. Nous utilisons des téléphones portables et des émetteurs radio depuis des décennies et de nombreuses recherches ont été menées sur la manière dont cela affecterait notre santé. Aucun facteur de risque majeur pour la santé publique n'a été trouvé. Avec les connaissances que nous avons aujourd'hui, il n'y a pas lieu de s'inquiéter sur la 5G. »

Technologie 5G et ondes – Site Internet de la DSA – Traduit du norvégien

Autorité Sanitaire Danoise (Sundhedsstyrelsen), 5 mai 2019

L'Autorité Sanitaire Danoise souligne la pertinence des seuils contraignants en vigueur pour le cas des ondes 5G : « Dans l'ensemble, le Conseil National de la Santé est d'avis qu'il n'y a aucune raison de craindre un risque pour la santé avec la 5G. Les mesures montrent que le rayonnement total des téléphones portables, du wifi et d'autres appareils qui émettent aujourd'hui est faible et bien en deçà des limites de protection sanitaire. Sur la base des connaissances disponibles, nous n'avons aucune raison de croire que la situation changera avec la 5G. »

Réseaux 5G – Site Internet de l'Autorité Sanitaire Danoise – Traduit du danois.

Rapport du Comité Consultatif Scientifique sur les Radiofréquences et la Santé d'Espagne (CCARS), 19 février 2020

14^{ème} rapport annuel sur les ondes électromagnétiques et la santé, site Internet de l'Agence Suédoise de Radioprotection - Traduit de l'anglais

Autorité Finlandaise de Radioprotection (STUK), 4 janvier 2019

« À la lumière des informations actuelles, l'exposition au rayonnement radiofréquence des sites d'antennes-relais n'augmentera pas à un niveau significatif avec l'introduction de la 5G. Du point de vue de l'exposition aux rayonnements radiofréquences, les nouvelles antennes-relais ne diffèrent pas sensiblement des antennes-relais des précédentes générations (2G, 3G, 4G). »

Radioprotection et réseaux 5G - Site Internet du STUK – Traduit du finnois

Agence Nationale de la Santé Publique Suédoise (Folkhälsomyndigheten), 1 novembre 2019

"Sur la base des connaissances actuelles sur les champs électromagnétiques induits par les ondes radio, les chercheurs ne voient pas en quoi la 5G et les fréquences spécifiques utilisées poseraient un risque pour la santé ..."

Champs électromagnétiques – Site Internet de l'Agence Nationale de la Santé Publique de Suède – Traduit du suédois

Agence Australienne de Protection contre les Radiations and de Sécurité Nucléaire (ARPANSA), 3 juin 2019

« Contrairement à certaines affirmations, il n'existe aucun effet établi des ondes radio utilisées par le réseau 5G sur la santé. Ce réseau fonctionne actuellement avec des ondes radio similaires à celles utilisées dans le réseau 4G actuel et utilisera à l'avenir des ondes radio avec des fréquences plus élevées. Il est important de noter que des fréquences plus élevées [ndlr : bande 6 GHz et au-delà qui ne fait pas encore l'objet d'une procédure d'attribution] ne signifient pas une exposition plus élevée ou plus intense. Des ondes radio à haute fréquence sont déjà utilisées dans les unités de contrôle de sécurité dans les aéroports, les pistolets radar de police pour vérifier la vitesse, les capteurs à distance et en médecine et ces utilisations ont été minutieusement testées et se sont révélées n'avoir aucun impact négatif sur la santé humaine. »

Désinformation sur le réseau 5G d'Australie, site Internet de l'ARPANSA - Traduit de l'anglais.

Centre Australien de Recherche sur les effets biologiques des champs électromagnétiques (ACEBR), 18 décembre 2018

« Des recherches approfondies ont été menées sur les fréquences 5G qui seront bientôt introduites, notamment sur les applications de téléphonie mobile. Pour les futures fréquences 5G, des recherches approfondies ont été menées sur d'autres applications utilisant ces fréquences (par exemple, les applications radar et militaires) qui utilisent ces fréquences depuis de nombreuses décennies à des niveaux de puissance bien supérieurs à ceux utilisés dans les télécommunications mobiles. Aucune indication d'impact sur la santé des expositions aux intensités liées aux communications mobiles n'a été observée. »

Fiche d'information sur la technologie sans fil 5G, site Internet de l'ACEBR - Traduit de l'anglais.

Ministère de la Santé de Nouvelle Zélande, 3 décembre 2019

« Initialement, la 5G utilisera des fréquences similaires à celles déjà utilisées par les sites mobiles. Des fréquences éventuellement plus élevées seront utilisées. Les normes en matière d'exposition actuelle de la Nouvelle-Zélande couvrent toutes ces fréquences, et les recherches publiées depuis l'adoption des normes confirment toujours la pertinence des limites fixées dans la norme. »

Sites cellulaires 5G – Site Internet du Ministère de la Santé – traduit de l'anglais

Etat Canadien, 14 février 2019

Le Ministère indique la pertinence des seuils contraignants en vigueur pour le cas des ondes 5G :

« Les limites canadiennes actuelles couvrent déjà les gammes de fréquences qui seront utilisées par les appareils 5G et les installations d'antennes. Comme pour les appareils et installations sans fil actuels, les appareils 5G devront répondre aux exigences d'exposition aux radiofréquences [RF] avant de pouvoir être vendus au Canada. Les opérateurs de systèmes d'antennes utilisant la technologie 5G continueront à avoir les mêmes obligations de conformité à l'exposition aux RF. En outre, le respect des exigences en matière d'exposition aux RF restera une obligation permanente. »

Energie Radiofréquences et Sécurité – Site Internet du Gouvernement Canadien – traduit de l'anglais.

13. Engagements de Free Mobile au titre de la protection et de la santé

Free Mobile, exploitant un réseau de télécommunications tel que défini au 2° de l'article 32 du code des postes et télécommunications, certifie que, en dehors du périmètre de sécurité mentionné sur plan et balisé sur le site, les références de valeurs d'exposition aux champs électromagnétique suivantes, et fixées dans le décret n°2002-775 du 3 mai 2002 sont respectées.

Free Mobile s'engage à appliquer les règles de signalisation et de balisage des périmètres de sécurité qui lui sont propres dans les zones accessibles au public, telles que définies dans la circulaire interministérielle du 16 octobre 2001 relative aux antennes-relais de téléphonie mobile.

Free Mobile s'engage à respecter les seuils maximaux réglementaires contraignants en France (61 V/m) conformément aux dispositions du **décret 2002-775 du 3 mai 2002**. Ces seuils réglementaires, établis sur avis de l'ANSES, permettent d'assurer une protection contre les effets établis des champs électromagnétiques radiofréquences. A l'image de la grande majorité des pays membres de l'Union européenne, celles-ci sont issues de la recommandation du Conseil de l'Union européenne 1999/519/CE du 12 juillet 1999 relative à l'exposition du public aux champs électromagnétiques et conformes aux recommandations de l'OMS (Organisation mondiale de la santé).

Ce seuil, a été fixé par le Gouvernement sur la base des avis de l'Anses (Agence nationale de sécurité sanitaire de l'alimentation, de l'environnement et du travail). **En tout état de cause, Free Mobile s'est toujours engagé à se conformer continuellement à toute éventuelle modification de la réglementation.**

Valeurs limites d'exposition du public aux champs électromagnétiques stipulées par le décret 2002-775 du 3 mai 2002

	700 MHz	800 MHz	900 MHz	2100 MHz	2600 MHz	3500 MHz
Intensité du champ électrique en V/m (volts par mètre)	38	39	41	61	61	61

Pour garantir une sécurité maximale, ce seuil de référence a été établi de façon à garantir au niveau du public un DAS (débit d'absorption spécifique) corps entier inférieur à 0,08W/kg. Ce niveau de DAS est obtenu en appliquant un coefficient diviseur de 50 sur la mesure en deçà de laquelle aucun effet biologique n'a été observé expérimentalement.

La circulaire du 16 octobre 2001 relative à l'implantation des antennes relais de téléphonie mobile précise qu'il appartient à l'exploitant d'une antenne relais de prendre les mesures nécessaires pour éviter toute exposition du public à des niveaux dépassant les valeurs limites fixées par la réglementation.

L'Agence nationale des Fréquences (ANFR) est la garante du respect de cette réglementation. En particulier, elle délivre une autorisation pour tout projet d'installation d'un site radio électrique dans le cadre de la procédure de la commission des sites et servitudes radioélectrique (COMSIS). Une antenne ne peut émettre sans cette autorisation.

14. Engagements de Free Mobile au titre de la transparence

Free Mobile met en œuvre depuis plusieurs années un processus opérationnel de déploiement de ses sites selon les règles de **transparence et d'application du principe de sobriété de l'exposition électromagnétique** découlant de la loi Abeille de 2015 et repris dans le code des communications électroniques.

Des mesures d'information préalable des maires et de concertation sur les ondes existent en France depuis plus de 15 ans. L'Association des Maires de France et les opérateurs ont ainsi établi en 2006, un « Guide des relations entre opérateurs et communes » (GROC) veillant à ce que chaque nouveau projet d'antenne dans une commune fasse l'objet d'une information préalable du maire. Free Mobile s'engage à suivre ce guide.

